Образец по чл. 53, ал. 6 от ПСГ

Изготвил: Димитър Бешев

/име, фамилия,/ подпис: [signature]

дата: 22.06.18 г.

№ и дата на удостоверението за упражняване на лесовъдска практика: 3692/20.07.11 г.

Одобрил: инж. Петър Вандев

име, фамилия,/ подпис: [signature]

дата: 03.08.18 г.,

№ и дата на удостоверението за упражняване на лесовъдска практика: 3668/20.07.11 г.

ТЕХНОЛОГИЧЕН ПЛАН № 1

За добив на дървесина от отдел 173 подотдел ж

На ТП ДГС/ДЛС Ракитово /попълва се само за държавни гори/

Община Ракитово; Землище Ракитово;

имот с (кадастрален идентификатор/КВС) №....., /попълва се само за недържавни гори/

I. Схема за добива на дървесина от насаждението

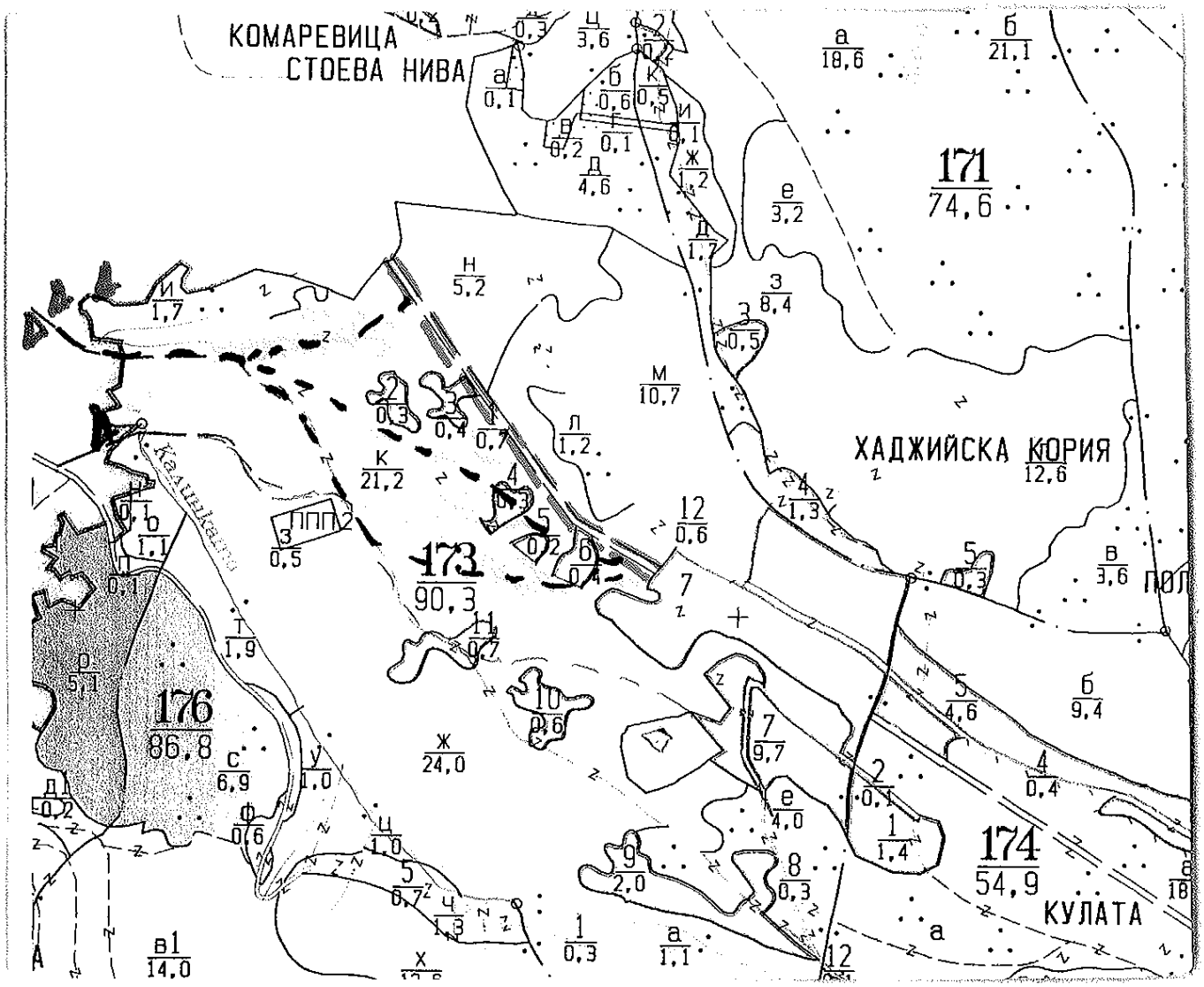

Легенда:

- ±±±± проектирани коларски вр. извозни пътища
- съществуващи извозни пътища
- съществуващ автомобилен път
- технологична просека
- место за ГСМ и събиране на отмадъци
- проектирани тракторни вр. извозни пътища
- временен склад Калинкатта
- xxxxxx трасе на въжена линия
- проектиран автомобилен път
- сл. просека В. Н. подотдел К

На схемата задължително се нанасят контурите на насаждението/имота, съществуващите и проектирани временни горски пътища, технологичните просеки, просеките за въжени линии, извозни пътища, временни складове както и връзката им със съществуващата автомобилна пътна мрежа.

II. Характеристика на насаждението

1.Вид на сечта Санитарна - от пресек ...../ интензивност .....%
Втори вид сеч ...../ интензивност .....%
2.Площ на подотдела 21.2 ха Размер на сечището 0.7 ха
3. Състав по план/програма 55 9 К5 1....., действителен.....
5. Запас на 1 ха: с клони 55-244/2.5=97.6 куб.м/ха , без клони 55-209/2.5=83.6 куб. м/ха.
6. Среден наклон на терена 18 градуса.
7. Очакван добив от маркираната дървесина 170 лежаща маса, куб.м.

дърв. вид / категория	бб	г.б				дърв. вид / категория	бб	г.б				ББ 0	
едра	32	32				дребна	—	—				вър-	17+20=37
средна	2	2				дърва	15	17				шина	20

8.Наличие и характеристика на подраста преди сечта (състав, възраст, средна височина, % на покритие) 2+12=14
.....
9. Средно извозно разстояние 700 .....;
10. Други характеристики на насаждението (*токовища, сватбовища, надлесни дървета, сервитути, защитени територии, Натура 2000, защитени видове описани в доклада за гори с висока консервационна стойност, мъртва дървесина, вододайни зони, биологично разнообразие и др.)*
.....
.....

III. Технологични указания

1. Дървесината в насаждението да се добива при спазване на технологичната схема по т. I
2. Сечта ще се извършва с (моторен трион, ръчно, машини; кастренето на отсечените стъбла се извършва: в сечище, на временен склад) Моторен трион. Кастренето на отсечените стъбла ще се извършва в сечището.
3. Извозът от сечището до временните складове ще се осъществява с Животински тягл (кеся) На къси дъски секции на колесар и волски.
на (цели стъбла, дълги/къси секции, сортименти, чипс и др.; с влачене по терена, изцяло натоварени).....
.....
.....
4. Проектирани нови горски автомобилни пътища съгласно Наредба 5 за строителството в горските територии без промяна на предназначението им: дължина .....м. широчина .....м.
5. Изграждане и ремонт на временни извозни горски пътища:
5.1 Тракторни – допустимо разстояние между тях .....м (не по-малко от 40 м), дължина .....м, широчина 4 м.
5.2 Коларски - разстояние между тях.....м (не по-малко от 40 м), дължина .....м, широчина ... м
6. Просеки за въжени линии: ..... бр.
допустимо разстояние между просеките ..... м., дължина ..... м., широчина ..... м.
7. Направа на технологични просеки .....бр.
допустимо разстояние между тях .....м., дължина .....м., широчина ..... м.
8. Изграждане на нови временни складове (бр., площ в ха) .....
.....
9. Мерки за опазване на оставащите на корен дървета, подраста, младиняка и почвата Да се пази оставащия дървостой и подраст от повреди и нараняване
10. Начини за почистване на сечището Отпада от клони и върхове да се .....
11. Други указания: Събират на купчини и извозват от подраста.....
.....
Да се изнасят битовите отпадъци от сечището извън горските територии на определените за това места.
12. Всички операции по подготвителните и основните работи да се извършват съгласно изискванията на Правилника за здравословни и безопасни условия на труд в горите и правилата за противопожарна безопасност в горите.

ЗАПОЗНАТ с технологичния план: ...../попълва се след издаването на позволителното за сеч/
Лицето по чл. 108, ал. 2 от ЗГ, на което е издадено позволително за сеч № .....
.....
/ трите имена, подпис, дата - /
№ и дата на удостоверението за упражняване на лесовъдска практика: .....

Образец по чл. 53, ал. 6 от НСГ

Изготвил: Димитър Бенев

/име, фамилия,/ подпис: [signature]

дата: 22.06.18 г.

№ и дата на удостоверението за упражняване на лесовъдска практика: 3692/20.07.11 г.

Одобрил: инж. Петър Вандев

име, фамилия,/ подпис: [signature]

дата: 03.09.18 г.,

№ и дата на удостоверението за упражняване на лесовъдска практика: 3068/20.07.11 г.

ТЕХНОЛОГИЧЕН ПЛАН № 1

За добив на дървесина от отдел 173 подотдел м

На ТП ДГС/ДЛС Ракитово /попълва се само за държавни гори/

Община Ракитово; Землище Ракитово;

имот с (кадастрален идентификатор/КВС) №....., /попълва се само за недържавни гори/

I. Схема за добива на дървесина от насаждението

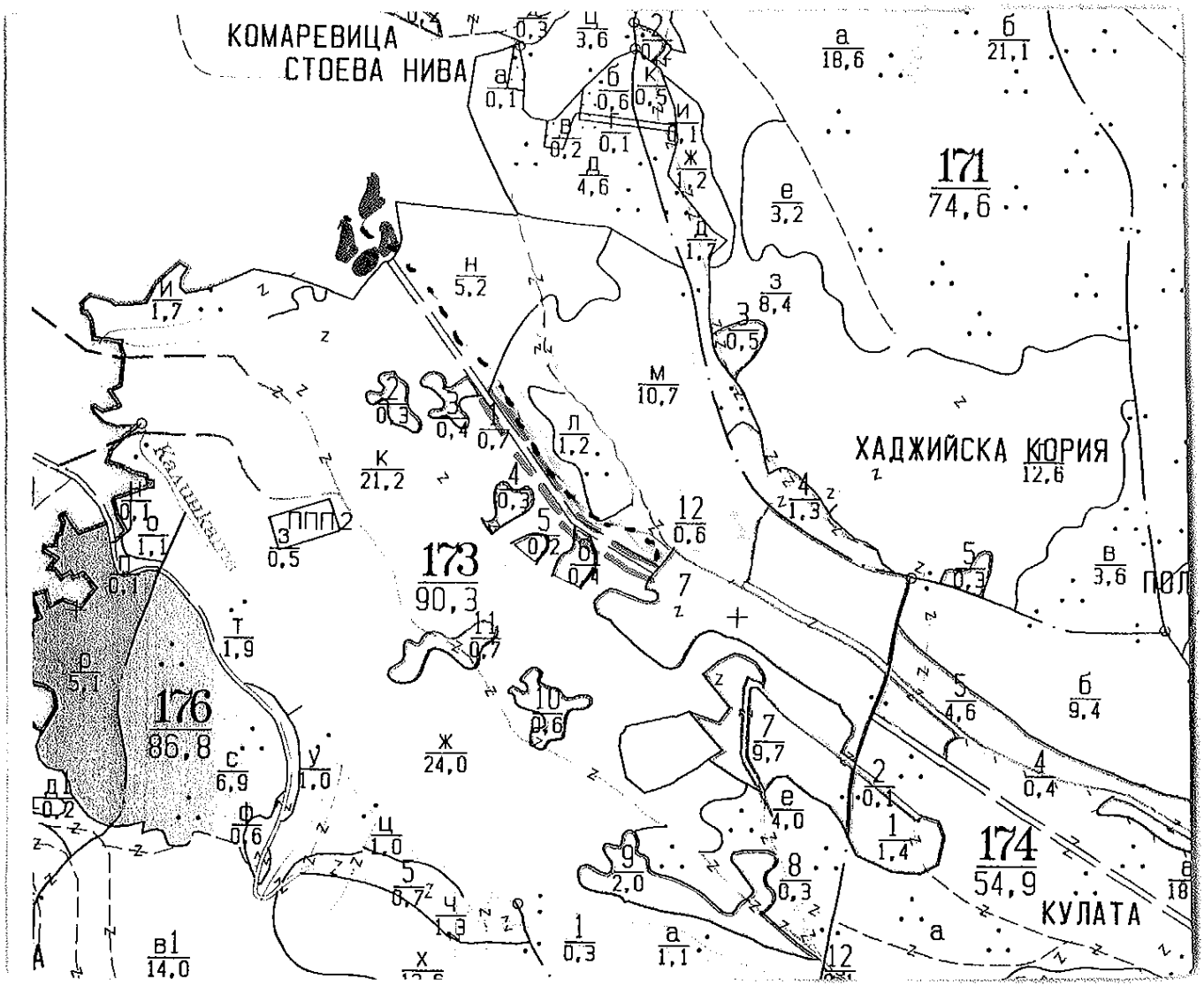

Легенда:

- ±±±± проектирани коларски вр. извозни пътища
- съществуващи извозни пътища
- съществуващ автомобилен път
- технологична просека
- место за тем и изхвърляне на отпадъци
- проектирани тракторни вр. извозни пътища
- ▲▲▲ временен склад Калинката
- xxxxxx трасе на въжена линия
- проектиран автомобилен път
- ел просека В.Н. подотдел „м"

На схемата задължително се нанасят контурите на насаждението/имота, съществуващите и проектирани временни горски пътища, технологичните просеки, просеките за въжени линии, извозни пътища, временни складове както и връзката им със съществуващата автомобилна пътна мрежа.

II. Характеристика на насаждението

1.Вид на сечта ...техническа – ел. просека...../ интензивност .....%
Втори вид сеч ...../ интензивност .....%
2.Площ на подотдела ..10,7....ха Размер на сечището...0,3..... ха
3. Състав по план/програма..ББ 6 : ЧБ 4....., действителен.....
5. Запас на 1 ха: с клони ББ-141/ЧБ 120 куб.м/ха , без клони ББ 115 / ЧБ 97 куб. м/ха.
6. Среден наклон на терена ..16.....градуса.
7. Очакван добив от маркираната дървесина .....56.....лежаща маса, куб.м.

дърв. вид / категория	ББ	ЧБ				дърв. вид / категория	ББ	ЧБ					ББ	ЧБ
едра	15	15				дребна						вър-	5+2=	
средна	3	3				дърва	7	13				шина		

8.Наличие и характеристика на подраста преди сечта (състав, възраст, средна височина, % на покритие) ..... отпад ББ6+6=1 2.5.
.....
9. Средно извозно разстояние ...500.....;
10. Други характеристики на насаждението (*токовища, сватбовища, надлесни дървета, сервитути, защитени територии, Натура 2000, защитени видове описани в доклада за гори с висока консервационна стойност, мъртва дървесина, вододайни зони, биологично разнообразие и др.)*
.....
.....

III. Технологични указания

1. Дървесината в насаждението да се добива при спазване на технологичната схема по т. I
2. Сечта ще се извършва с (моторен трион, ръчно, машини; кастренето на отсечените стъбла се извършва: в сечище, на временен склад) Моторен трион. Кастренето на отсечените стъбла ще се извърши в сечището.
3. Извозът от сечището до временните складове ще се осъществява с животинска тяга (сила) на къси и дълги секции на колесар и влачки.
на (цели стъбла, дълги/къси секции, сортименти, чипс и др.; с влачене по терена, изцяло натоварени).....
.....
.....
4. Проектирани нови горски автомобилни пътища съгласно Наредба 5 за строителството в горските територии без промяна на предназначението им: дължина .....м. широчина .....м.
5. Изграждане и ремонт на временни извозни горски пътища:
5.1 Тракторни – допустимо разстояние между тях .....м (не по-малко от 40 м), дължина .....м, широчина 4 м.
5.2 Коларски - разстояние между тях.....м (не по-малко от 40 м), дължина .....м, широчина ... м
6. Просеки за въжени линии: ..... бр.
допустимо разстояние между просеките ..... м., дължина ..... м., широчина ..... м.
7. Направа на технологични просеки .....бр.
допустимо разстояние между тях .....м., дължина .....м., широчина ..... м.
8. Изграждане на нови временни складове (бр., площ в ха) .....
.....
9. Мерки за опазване на оставащите на корен дървета, подраста, младиняка и почвата Да се пази оставащия дървостой от нараняване и подраста също.
10. Начини за почистване на сечището от повреди. Отпада от клони и
11. Други указания: Вършина ще се събира на кумчини в страни от подраста.
Да се изнасят битовите отпадъци от сечището извън горските територии на определените за това места.
12. Всички операции по подготвителните и основните работи да се извършват съгласно изискванията на Правилника за здравословни и безопасни условия на труд в горите и правилата за противопожарна безопасност в горите.

ЗАПОЗНАТ с технологичния план: ...../попълва се след издаването на позволителното за сеч/
Лицето по чл. 108, ал. 2 от ЗГ, на което е издадено позволително за сеч № .....
.....
/ трите имена, подпис, дата - /
№ и дата на удостоверението за упражняване на лесовъдска практика: .....

Образец по чл. 53, ал. 6 от НСГ

Изготвил: Димитър Бешев

/име, фамилия,/ подпис: [signature]

дата: 22.06.18 г.

№ и дата на удостоверението за упражняване на лесовъдска практика: 3692/20.07.11 г.

Одобрил: инж. Петър Вандев

име, фамилия,/ подпис: [signature]

дата: 03.09.18 г.,

№ и дата на удостоверението за упражняване на лесовъдска практика: 3660/20.07.11 г.

Ракитово

ТЕХНОЛОГИЧЕН ПЛАН № 1

За добив на дървесина от отдел 173 подотдел Н

На ТП ДГС/ДЛС Ракитово /попълва се само за държавни гори/

Община Ракитово; Землище Ракитово;

имот с (кадастрален идентификатор/КВС) №....., /попълва се само за недържавни гори/

I. Схема за добива на дървесина от насаждението

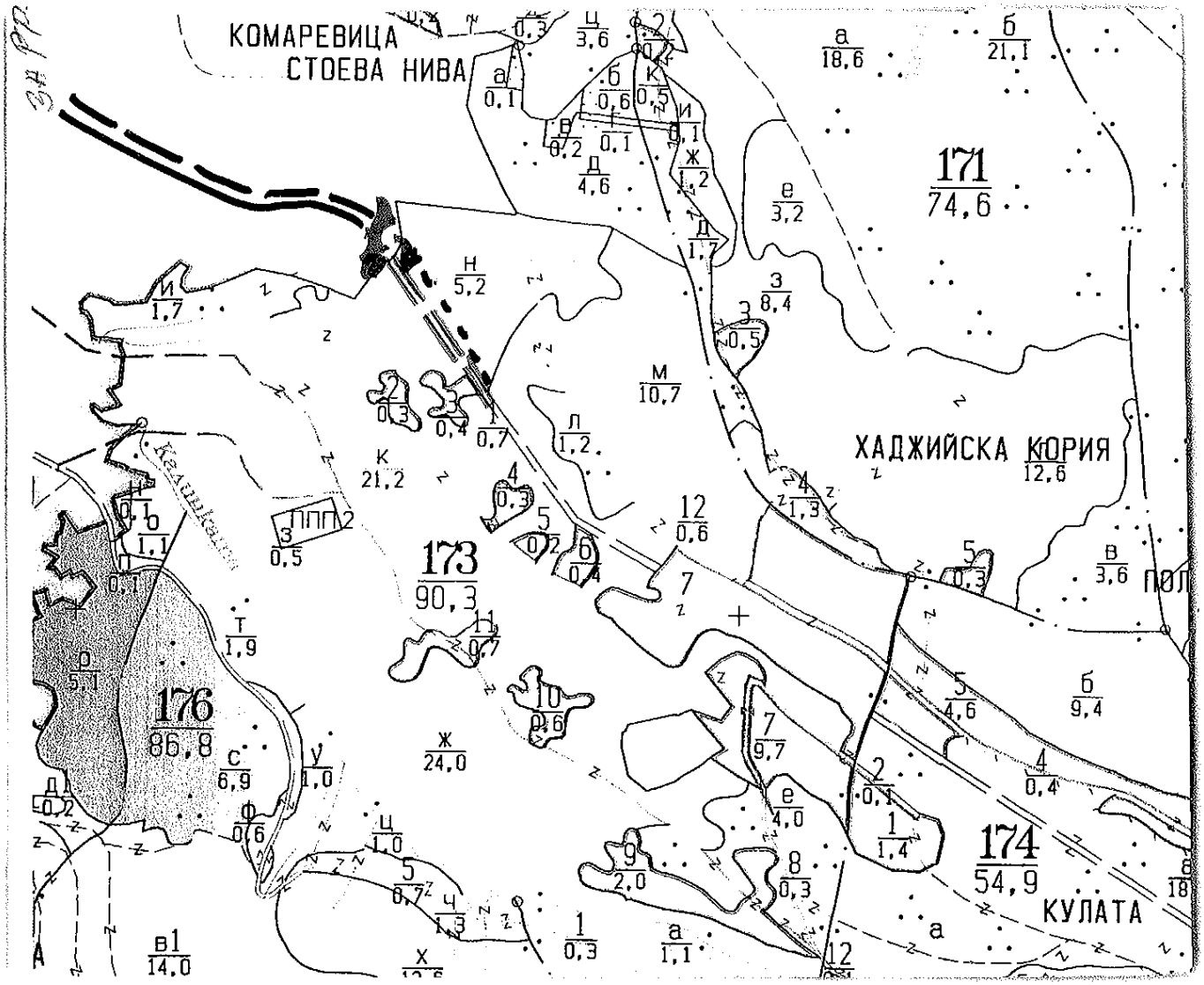

Легенда:

- ±±±± проектирани коларски вр. извозни пътища
- съществуващи извозни пътища
- съществуващ автомобилен път
- технологична просека
- место за ТСМ и стираке на отмазъци
- »-»-»-» проектирани трактории вр. извозни пътища
- ▲▲▲ временен склад Калинкайта
- xxxxxx трасе на въжена линия
- =+=+=+= проектиран автомобилен път
- ел. просека В.Н подотдел Н

На схемата задължително се нанасят контурите на насаждението/имота, съществуващите и проектирани временни горски пътища, технологичните просеки, просеките за въжени линии, извозни пътища, временни складове както и връзката им със съществуващата автомобилна пътна мрежа.

II. Характеристика на насаждението

1.Вид на сечта ...Техническа - ел просека...../ интензивност .....%
Втори вид сеч ...../ интензивност .....%
2.Площ на подотдела ...5.2...ха Размер на сечището...0,3..... ха
3. Състав по план/програма....., действителен.....
5. Запас на 1 ха: с клони ББ-242/сБ 75 куб.м/ха , без клони ББ205/сБ62 куб. м/ха.
6. Среден наклон на терена ..16.....градуса.
7. Очакван добив от маркираната дървесина .....67.....лежаща маса, куб.м.

дърв. вид / категория	ББ	сБ				дърв. вид / категория	ББ	сБ				ББ-10+
едра	45	3				дребна						вър- отпад
средна	2					дърва	17					шина ББ-11 сБ-1

8.Наличие и характеристика на подраста преди сечта (състав, възраст, средна височина, % на покритие) ...../12
.....
9. Средно извозно разстояние 200.....;
10. Други характеристики на насаждението (*токовища, сватбовища, надлесни дървета, сервитути, защитени територии, Натура 2000, защитени видове описани в доклада за гори с висока консервационна стойност, мъртва дървесина, вододайни зони, биологично разнообразие и др.)*
.....
.....

III. Технологични указания

1. Дървесината в насаждението да се добива при спазване на технологичната схема по т. I
2. Сечта ще се извършва с (моторен трион, ръчно, машини; кастренето на отсечените стъбла се извършва: в сечище, на временен склад) Моторен трион. Кастренето ще се извърши в сечището на отсечените дървета (стъбла).
3. Извозът от сечището до временните складове ще се осъществява с животинска тяга (сила) на къси и дълги секции - с колесар и влачка.
на (цели стъбла, дълги/къси секции, сортименти, чипс и др.; с влачене по терена, изцяло натоварени).....
.....
.....
4. Проектирани нови горски автомобилни пътища съгласно Наредба 5 за строителството в горските територии без промяна на предназначението им: дължина .....м. широчина .....м.
5. Изграждане и ремонт на временни извозни горски пътища:
5.1 Тракторни – допустимо разстояние между тях .....м (не по-малко от 40 м), дължина .....м, широчина 4 м.
5.2 Коларски - разстояние между тях.....м (не по-малко от 40 м), дължина .....м, широчина ... м
6. Просеки за въжени линии: ..... бр.
допустимо разстояние между просеките ..... м., дължина ..... м., широчина ..... м.
7. Направа на технологични просеки .....бр.
допустимо разстояние между тях .....м., дължина .....м., широчина ..... м.
8. Изграждане на нови временни складове (бр., площ в ха) .....
.....
9. Мерки за опазване на оставащите на корен дървета, подраста, младиняка и почвата Да се пази оставащия дървостой и подраст от повреди и нараняване
10. Начини за почистване на сечището ...Отпада от клони и вършина да се...
11. Други указания: ...събират на кумчини в страни от подраста.....
.....
Да се изнасят битовите отпадъци от сечището извън горските територии на определените за това места.
12. Всички операции по подготвителните и основните работи да се извършват съгласно изискванията на Правилника за здравословни и безопасни условия на труд в горите и правилата за противопожарна безопасност в горите.

ЗАПОЗНАТ с технологичния план: ...../попълва се след издаването на позволителното за сеч/
Лицето по чл. 108, ал. 2 от ЗГ, на което е издадено позволително за сеч № .....
.....
/ трите имена, подпис, дата - /
№ и дата на удостоверението за упражняване на лесовъдска практика: .....

Образец по чл. 53, ал. 6 от НСГ

Изготвил: Димитър Бешев

/име, фамилия,/ подпис: ...

дата: 22.06.18 г.

№ и дата на удостоверението за упражняване на лесовъдска практика: 3692/20.07.11 г.

Одобрил: инж. Петър Ванов

име, фамилия,/ подпис: ...

дата: 03.09.18 г.,

№ и дата на удостоверението за упражняване на лесовъдска практика: 3668/10.07.18 г.

ТЕХНОЛОГИЧЕН ПЛАН № 1

За добив на дървесина от отдел 174 подотдел а

На ТП ДГС/ДЛС Ракитово /*попълва се само за държавни гори*/

Община Ракитово; Землище Ракитово;

имот с (кадастрален идентификатор/КВС) №....., /*попълва се само за недържавни гори*/

I. Схема за добива на дървесина от насаждението

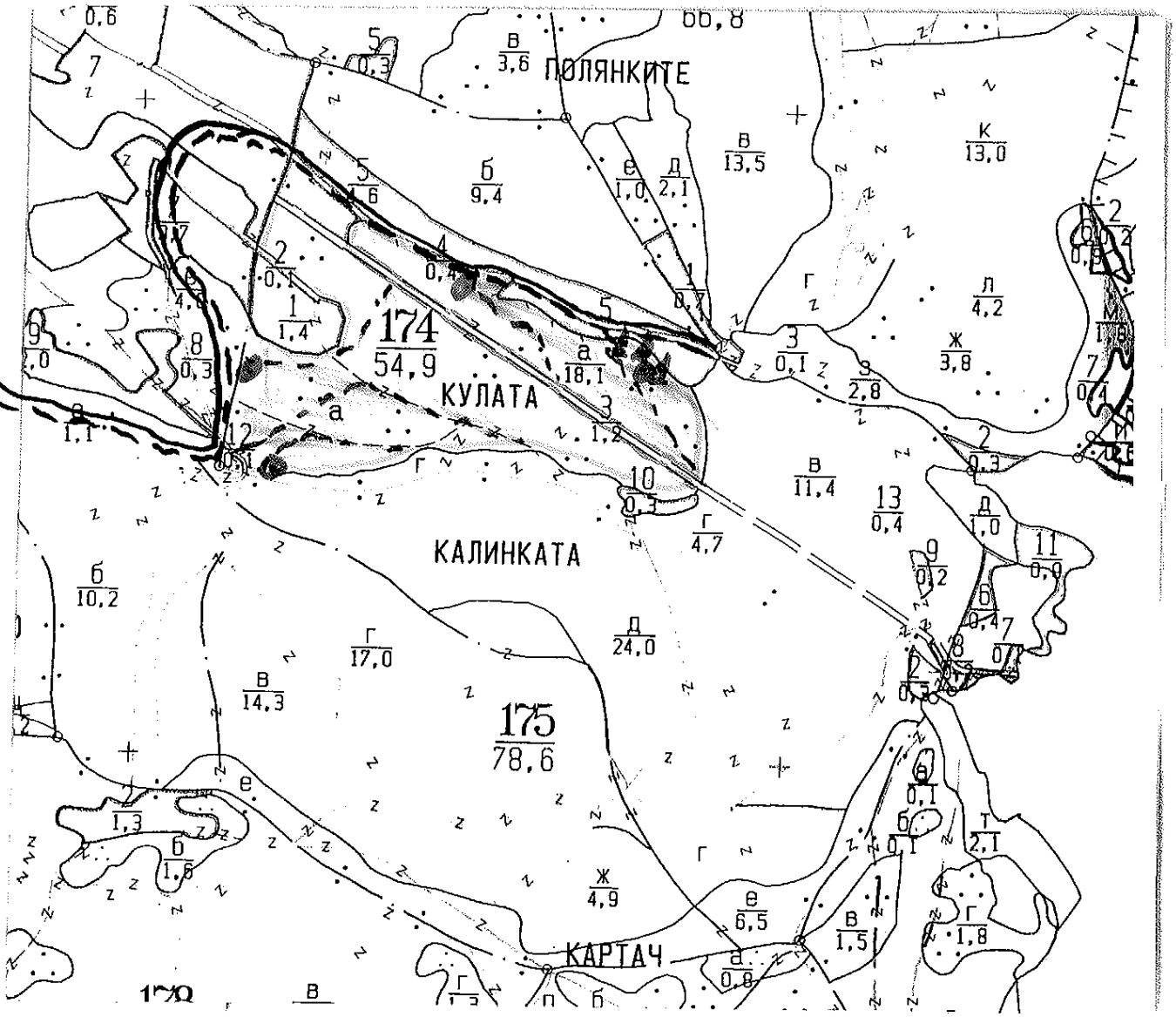

Легенда:

- проектирани коларски вр. извозни пътища
- съществуващи извозни пътища
- съществуващ автомобилен път
- технологична просека
- място за теми събиране на отпадъци
- проектирани тракторни вр. извозни пътища
- временен склад Калинката
- трасе на въжена линия
- проектиран автомобилен път
- сл. просека В.Н. подотдел а

На схемата задължително се нанасят контурите на насаждението/имота, съществуващите и проектирани временни горски пътища, технологичните просеки, просеките за въжени линии, извозни пътища, временни складове както и връзката им със съществуващата автомобилна пътна мрежа.

II. Характеристика на насаждението

1.Вид на сечта ...Техническа – на корене.../ интензивност .....%
Втори вид сеч ...../ интензивност .....%
2.Площ на подотдела ...18.1...ха Размер на сечището...0,4..... ха
3. Състав по план/програма 8Б 2 Ак 1....., действителен.....
5. Запас на 1 ха: с клони...351....куб.м/ха , без клони 305.....куб. м/ха.
6. Среден наклон на терена ...16.....градуса.
7. Очакван добив от маркираната дървесина ....229.....лежаща маса, куб.м.

дърв. вид / категория						дърв. вид / категория					отпад		
едра	171					дребна	—				32	вър-	29
средна	19					дърва	39					шина	

8.Наличие и характеристика на подраста преди сечта (състав, възраст, средна височина, % на покритие) .....
.....
9. Средно извозно разстояние ...400.....;
10. Други характеристики на насаждението (*токовища, сватбовища, надлесни дървета, сервитути, защитени територии, Натура 2000, защитени видове описани в доклада за гори с висока консервационна стойност, мъртва дървесина, вододайни зони, биологично разнообразие и др.)*
.....
.....

III. Технологични указания

1. Дървесината в насаждението да се добива при спазване на технологичната схема по т. I
2. Сечта ще се извършва с (моторен трион, ръчно, машини; кастренето на отсечените стъбла се извършва: в сечище, на временен склад) моторен трион. Кастренето на отсечените стъбла ще се извършва в сечището.....
3. Извозът от сечището до временните складове ще се осъществява с ...животински впряг (сили) на къси изтеглени секции на колесар и волски.....
на (цели стъбла, дълги/къси секции, сортименти, чипс и др.; с влачене по терена, изцяло натоварени):.....
.....
.....
4. Проектирани нови горски автомобилни пътища съгласно Наредба 5 за строителството в горските територии без промяна на предназначението им: дължина .....м. широчина .....м.
5. Изграждане и ремонт на временни извозни горски пътища:
5.1 Тракторни – допустимо разстояние между тях .....м (не по-малко от 40 м), дължина .....м, широчина 4 м.
5.2 Коларски - разстояние между тях.....м (не по-малко от 40 м), дължина .....м, широчина ... м
6. Просеки за въжени линии: ..... бр.
допустимо разстояние между просеките ..... м., дължина ..... м., широчина ..... м.
7. Направа на технологични просеки .....бр.
допустимо разстояние между тях .....м., дължина .....м., широчина ..... м.
8. Изграждане на нови временни складове (бр., площ в ха) .....
.....
9. Мерки за опазване на оставащите на корен дървета, подраста, младиняка и почвата Да се пазят оста-ващи дървостой и подраст от повреди.....
10. Начини за почистване на сечището .....Отпадът от клони и вършини.....
11. Други указания: да се събират на купчини в страни от подраста.....
.....
Да се изнасят битовите отпадъци от сечището извън горските територии на определените за това места.
12. Всички операции по подготвителните и основните работи да се извършват съгласно изискванията на Правилника за здравословни и безопасни условия на труд в горите и правилата за противопожарна безопасност в горите.

ЗАПОЗНАТ с технологичния план: ...../попълва се след издаването на позволителното за сеч/
Лицето по чл. 108, ал. 2 от ЗГ, на което е издадено позволително за сеч № .....
.....
/ трите имена, подпис, дата - /
№ и дата на удостоверението за упражняване на лесовъдска практика: .....

Образец по чл. 53, ал. 6 от НСГ

Изготвил: Димитър Бешев

/име, фамилия,/ подпис: ...

дата: 22.06.18г

№ и дата на удостоверението за упражняване на лесовъдска практика: 3692/20.07.11г.

Одобрил: инж. Петер Ванев

име, фамилия,/ подпис: ...

дата: 03.09.18г.,

№ и дата на удостоверението за упражняване на лесовъдска практика: 3668/20.07.11г.

ТЕХНОЛОГИЧЕН ПЛАН № 1

За добив на дървесина от отдел 174 подотдел В

На ТП ДГС/ДЛС Ракитово /*попълва се само за държавни гори*/

Община Ракитово; Землище Ракитово;

имот с (кадастрален идентификатор/КВС) №....., /*попълва се само за недържавни гори*/

I. Схема за добива на дървесина от насаждението

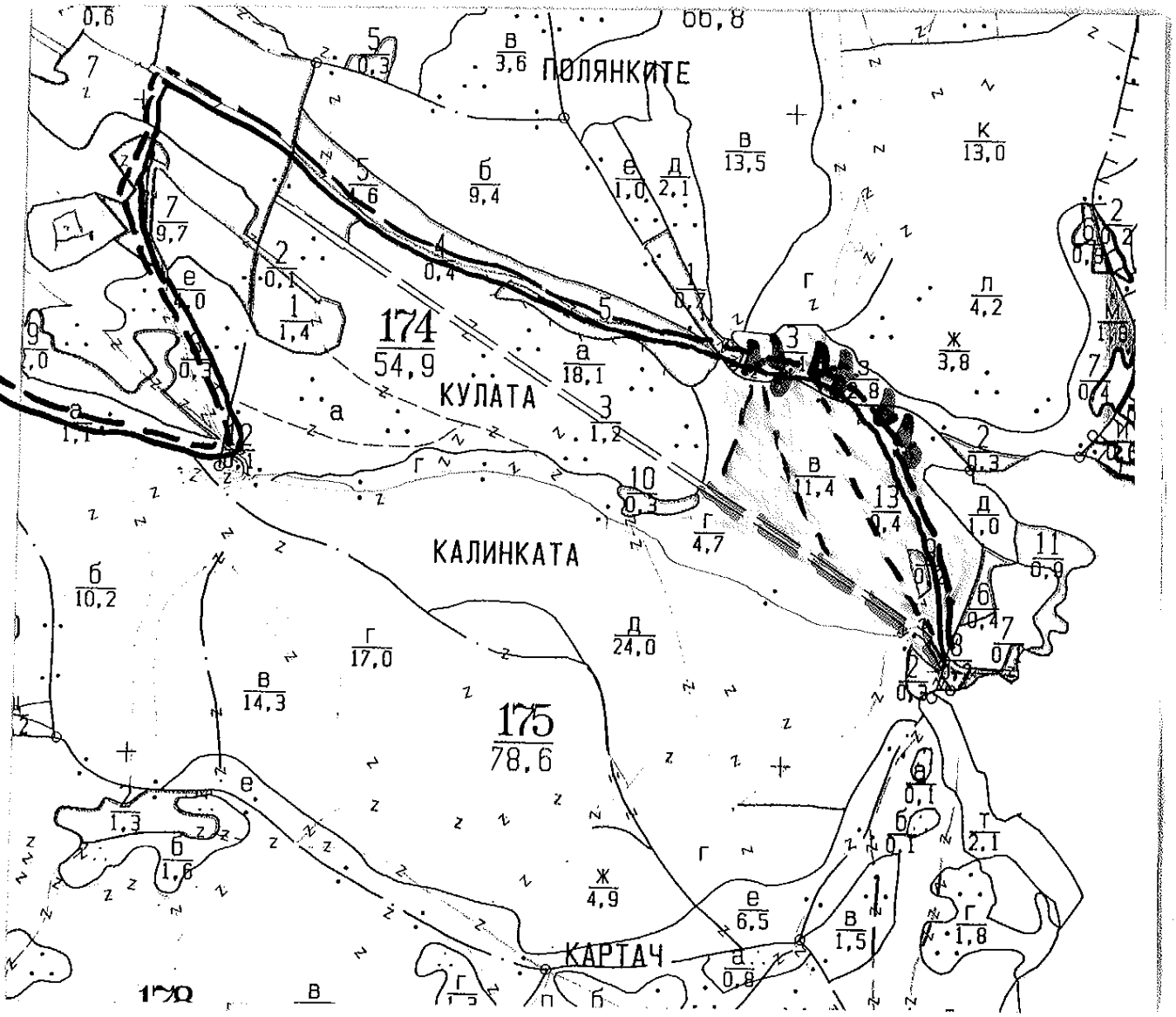

Легенда:

- проектирани коларски вр. извозни пътища
- съществуващи извозни пътища
- съществуващ автомобилен път
- технологична просека
- место за ГСМ и кубиране на отпадъци
- проектирани тракторни вр. извозни пътища
- временен склад Калинката
- трасе на въжена линия
- проектиран автомобилен път
- ел. просека В.Н.

На схемата задължително се нанасят контурите на насаждението/имота, съществуващите и проектирани временни горски пътища, технологичните просеки, просеките за въжени линии, извозни пътища, временни складове както и връзката им със съществуващата автомобилна пътна мрежа.

II. Характеристика на насаждението

1.Вид на сечта ...Чл. нисходяща – ел. дроссела.../ интензивност .....%
Втори вид сеч ...../ интензивност .....%
2.Площ на подотдела ..11.4.....ха Размер на сечището....0.4..... ха
3. Състав по план/програма..8Б 1О....., действителен.....
5. Запас на 1 ха: с клони 55-239/8к-6/3965-5 куб.м/ха , без клони 55-206/8к-5/3965-4 куб. м/ха.
6. Среден наклон на терена ..18.....градуса.
7. Очакван добив от маркираната дървесина .....84..... лежаща маса, куб.м.

дърв. вид / категория	бо	ела	бук	бдб		дърв. вид / категория	бо	ела	бук	бдб	общо		
едра	32	3	3			дребна					68 – 9	вър-	68 – 8 ела – 1 бк – 5 бдб – 1
средна	7					дърва	16	1	11	1		шина	

8.Наличие и характеристика на подраста преди сечта (състав, възраст, средна височина, % на покритие) .....
.....
9. Средно извозно разстояние ..500...;
10. Други характеристики на насаждението (*токовища, сватбовища, надлесни дървета, сервитути, защитени територии, Натура 2000, защитени видове описани в доклада за гори с висока консервационна стойност, мъртва дървесина, вододайни зони, биологично разнообразие и др.)*
.....
.....

III. Технологични указания

1. Дървесината в насаждението да се добива при спазване на технологичната схема по т. I
2. Сечта ще се извършва с (моторен трион, ръчно, машини; кастренето на отсечените стъбла се извършва: в сечище, на временен склад) ..Моторен трион. Кастренето на отсечените стъбла ще се извършва в сечището.....
3. Извозът от сечището до временните складове ще се осъществява с ..Челюстен ТДЗ9 (сила/ на кукъ и дълги секции на колесар и влачене.....
на (цели стъбла, дълги/къси секции, сортименти, чипс и др.; с влачене по терена, изцяло натоварени).....
.....
.....
4. Проектирани нови горски автомобилни пътища съгласно Наредба 5 за строителството в горските територии без промяна на предназначението им: дължина .....м. широчина .....м.
5. Изграждане и ремонт на временни извозни горски пътища:
5.1 Тракторни – допустимо разстояние между тях .....м (не по-малко от 40 м), дължина .....м, широчина 4 м.
5.2 Коларски - разстояние между тях.....м (не по-малко от 40 м), дължина .....м, широчина ... м
6. Просеки за въжени линии: ..... бр.
допустимо разстояние между просеките ..... м., дължина ..... м., широчина ..... м.
7. Направа на технологични просеки .....бр.
допустимо разстояние между тях .....м., дължина .....м., широчина ..... м.
8. Изграждане на нови временни складове (бр., площ в ха) .....
.....
9. Мерки за опазване на оставащите на корен дървета, подраста, младиняка и почвата ..да се маркират оставащите дървостои от повреди и подраста. Същ.
10. Начини за почистване на сечището ...Отстраняване от клони и вършичета.....
11. Други указания: ..да се събират на купчини в ситняк от подраста.
.....
Да се изнасят битовите отпадъци от сечището извън горските територии на определените за това места.
12. Всички операции по подготвителните и основните работи да се извършват съгласно изискванията на Правилника за здравословни и безопасни условия на труд в горите и правилата за противопожарна безопасност в горите.

ЗАПОЗНАТ с технологичния план: ...../попълва се след издаването на позволителното за сеч/
Лицето по чл. 108, ал. 2 от ЗГ, на което е издадено позволително за сеч № .....
.....
/ трите имена, подпис, дата - /
№ и дата на удостоверението за упражняване на лесовъдска практика: .....

Образец по чл. 53, ал. 6 от НСГ

Изготвил: Димитър Бакиев
/име, фамилия,/ подпис: .....
дата: 22.06.18 г.
№ и дата на удостоверението за упражняване на лесовъдска практика: 3692/20.07.11 г.

Одобрил: инж. Петър Ванчев
име, фамилия,/ подпис: .....
дата: 03.09.18 г.,
№ и дата на удостоверението за упражняване на лесовъдска практика: 3660/20.07.11 г.

ТЕХНОЛОГИЧЕН ПЛАН № 1

За добив на дървесина от отдел 174 подотдел Г
На ТП ДГС/ДЛС Ракитово /попълва се само за държавни гори/
Община Ракитово; Землище Ракитово;
имот с (кадастрален идентификатор/КВС) №....., /попълва се само за недържавни гори/

I. Схема за добива на дървесина от насаждението

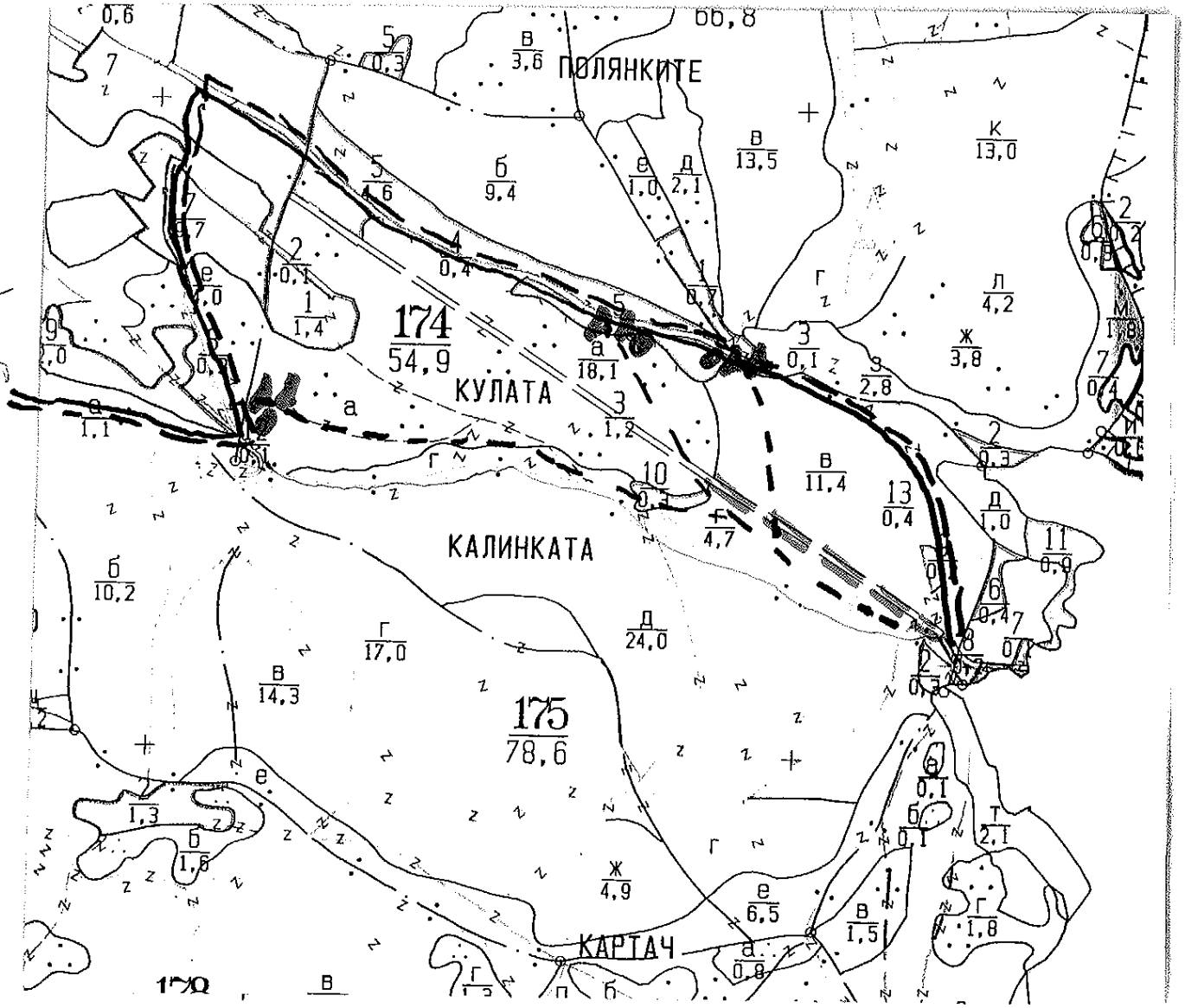

Легенда:

- проектирани коларски вр. извозни пътища
- проектирани тракторни вр. извозни пътища
- съществуващи извозни пътища
- временен склад Калинката
- съществуващ автомобилен път
- трасе на въжена линия
- технологична просека
- проектиран автомобилен път
- място за ГСМ и обслужване на машините
- подотдел Г

На схемата задължително се нанасят контурите на насаждението/имота, съществуващите и проектирани временни горски пътища, технологичните просеки, просеките за въжени линии, извозни пътища, временни складове както и връзката им със съществуващата автомобилна пътна мрежа.

II. Характеристика на насаждението

1.Вид на сечта ...Техническа - ел просека.../ интензивност .....%
Втори вид сеч ...../ интензивност .....%
2.Площ на подотдела ...4,7.....ха Размер на сечището...0,2..... ха
3. Състав по план/програма...88....., действителен.....
5. Запас на 1 ха: с клони 88-191/бк-18/ел-16 куб.м/ха, без клони 88-168/бк-14/ел-12 куб. м/ха.
6. Среден наклон на терена ...21.....градуса.
7. Очакван добив от маркираната дървесина ...55.....лежаща маса, куб.м.

дърв. вид / категория	бб	бк	ел			дърв. вид / категория	бб	бк	ел		отпад	
едра	19	1	6			дребна					бб-5	вър-бб - 5
средна	1					дърва	3	17	4		ел-1	шина бк - 7 ел - 4

8.Наличие и характеристика на подраста преди сечта (състав, възраст, средна височина, % на покритие) .....
.....
9. Средно извозно разстояние ...500.....;
10. Други характеристики на насаждението (*токовища, сватбовища, надлесни дървета, сервитути, защитени територии, Натура 2000, защитени видове описани в доклада за гори с висока консервационна стойност, мъртва дървесина, вододайни зони, биологично разнообразие и др.)*
.....
.....

III. Технологични указания

1. Дървесината в насаждението да се добива при спазване на технологичната схема по т. I
2. Сечта ще се извършва с (моторен трион, ръчно, машини; кастренето на отсечените стъбла се извършва: в сечище, на временен склад) Моторен трион. Кастренето на отсечените стъбла ще се извърши в сечището.....
3. Извозът от сечището до временните складове ще се осъществява с Животинска сила на къси и дълги секции с колесари и влачки.....
на (цели стъбла, дълги/къси секции, сортименти, чипс и др.; с влачене по терена, изцяло натоварени).....
.....
.....
4. Проектирани нови горски автомобилни пътища съгласно Наредба 5 за строителството в горските територии без промяна на предназначението им: дължина .....м. широчина .....м.
5. Изграждане и ремонт на временни извозни горски пътища:
5.1 Тракторни – допустимо разстояние между тях .....м (не по-малко от 40 м), дължина .....м, широчина 4 м.
5.2 Коларски - разстояние между тях.....м (не по-малко от 40 м), дължина .....м, широчина ... м
6. Просеки за въжени линии: ..... бр.
допустимо разстояние между просеките ..... м., дължина ..... м., широчина ..... м.
7. Направа на технологични просеки .....бр.
допустимо разстояние между тях .....м., дължина .....м., широчина ..... м.
8. Изграждане на нови временни складове (бр., площ в ха) .....
.....
9. Мерки за опазване на оставащите на корен дървета, подраста, младиняка и почвата Да се маркират оставащите дървесен и подраст от нараняване.....
10. Начини за почистване на сечището Отпадъците от клони и вършини ще се.....
11. Други указания: Събирането на кубчени ще се извършва от подраста.....
.....
Да се изнасят битовите отпадъци от сечището извън горските територии на определените за това места.
12. Всички операции по подготвителните и основните работи да се извършват съгласно изискванията на Правилника за здравословни и безопасни условия на труд в горите и правилата за противопожарна безопасност в горите.

ЗАПОЗНАТ с технологичния план: ...../попълва се след издаването на позволителното за сеч/
Лицето по чл. 108, ал. 2 от ЗГ, на което е издадено позволително за сеч № .....
.....
/ трите имена, подпис, дата - /
№ и дата на удостоверението за упражняване на лесовъдска практика: .....